





<p>Fiche d'information destinée aux randonneurs AlsaceRando 27, rue des Juifs 67000 STRASBOURG Randonnée du : jeudi 11 avril 2024</p>		
 <p style="text-align: center;">le tour du Mt Ste Odile</p>		
DEPART	DEPART : 9h30	RDV : 9h15 au parking P3
RETOUR envisagé	16 h	
TRAJET VOITURE (Suggestion)	Accès au Mt Ste Odile SOIT par Obernai Klingenthal puis D426 jusqu'au parking P3 SOIT par Saint Nabor, puis D109, D854, D426 jusqu'au parking P3	
TRAJET PEDESTRE	Il s'agit d'une boucle autour du Mt Ste Odile, empruntant assez largement les sentiers le long du mur paien	
CARTOGRAPHIE	Numéro carte IGN	3716 ET Le Donon Obernai
INFORMATIONS	Distance /dénivelé	13,6 km 420 m dénivelé
	Temps de marche	4h30 de marche
	Repas	Tiré du sac au Rocher du Panorama. En cas de météo défavorable, il sera possible de prolonger jusqu'à la salle des Pèlerins, où, sous réserve de prendre au moins une boisson au bar de la salle, nous pourrons manger nos sandwiches
DIFFICULTE PENIBILITE	Randonnée de difficulté moyenne cotations: Effort 2/5 Technique 2/5 Risque 2/5 indice d'effort IBP: 49	
POINTS ATTRAYANTS	Vers l'ouest nous verrons le château de Birkenfels, puis revenant vers l'est nous longerons le mur paien Sud. A l'abbaye, nous prendrons le temps d'un regard approfondi sur le magnifique cadran solaire à 24 faces. Ensuite longeant le mur paien Nord, et empruntant le sentier des Merveilles, nous reviendrons vers les voitures	
DANS LE SAC A DOS ou SUR VOUS	Repas tiré du sac, Gourde ou poche à eau , Petits en-cas pour les pauses Bonnes chaussures, Bâtons de randonnée, Vêtements adaptés à la météo du jour, Lunettes de soleil, Pharmacie perso, crème solaire, Eventuellement Appareil Photo, jumelles, lampe de poche Avant de partir : --> pensez à vos médicaments	
PARTICULARITES	néant	
INSCRIPTIONS	http://www.alsacerando.fr/ Inscrivez vous sur le site AlsaceRando	
RENSEIGNEMENTS	Marc BOTTEMER 06.77.66.56.59	

Nota : des photos étant prises en cours de route, le fait de participer à la randonnée indique l'acceptation du droit de droit à l'image et à leur éventuelle publication sur le site alsacerando. (sauf avis contraire à indiquer au départ)



<http://www.alsacerando.fr/>

Plan/Trace du circuit proposé

